
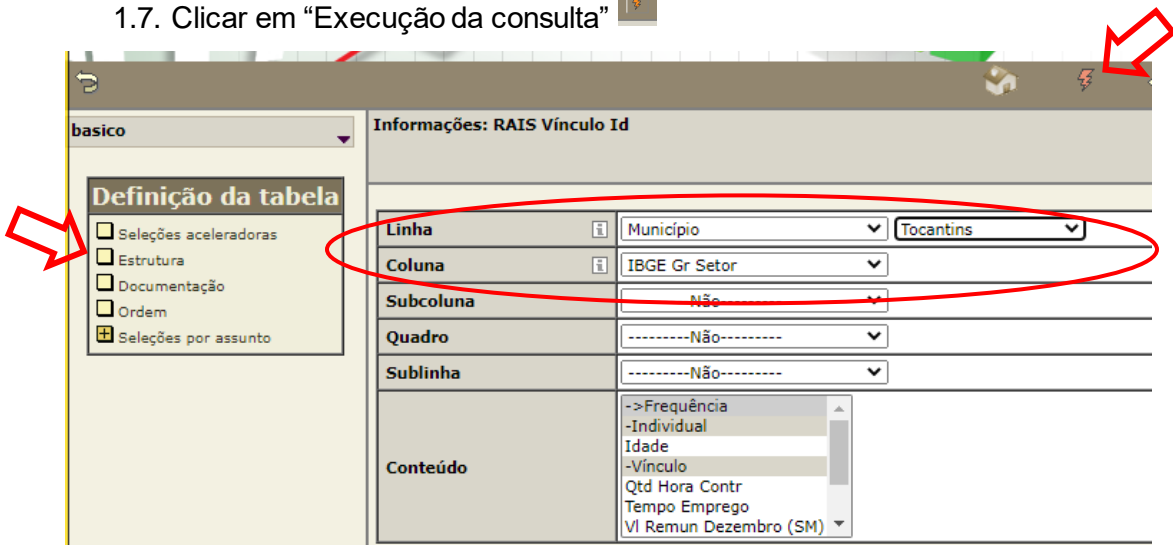




TUTORIAL (RAIS)

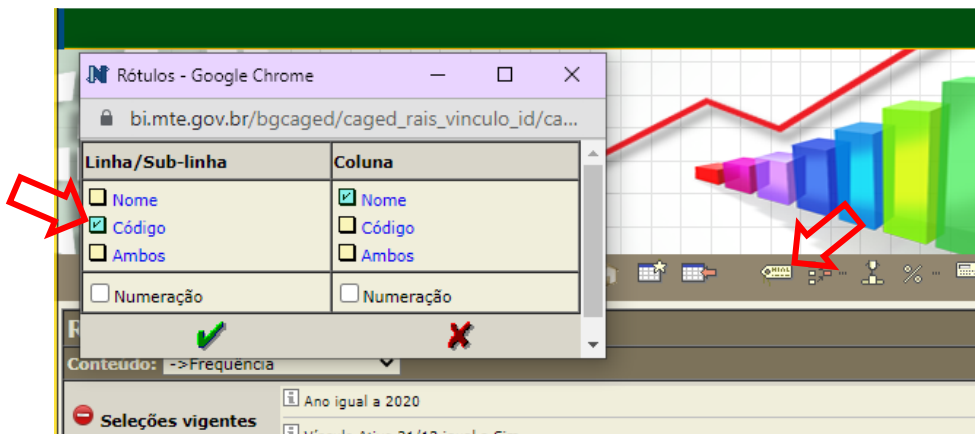
Curso: Geoprocessamento na Análise Regional

Professor: Rodolfo Alves da Luz

1. Baixar dados de emprego do TEM (RIS Vínculos):
 - 1.1. Acessar dados de emprego do MTE: <http://pdet.mte.gov.br/acesso-online-as-bases-de-dados>
 - 1.2. Clicar em para acessar a base “clique aqui”.
 - 1.3. Usuario = basico Senha12345678
 - 1.4. Clicar em RAIS > RAIS VÍNCULOS [+] > Ano corrente a 2002
 - 1.5. EM ‘Definição de Tabela clicar em ‘Estrutura’.
 - 1.6. Configurar a tabela: Linha = Município Tocantins; Coluna = IBGE Gr Setor.
 - 1.7. Clicar em “Execução da consulta” 



- 1.8. Clicar em ‘Rótulos da tabela’ . EM ‘Linha/Sub-linha’ selecionar ‘Código’, confirmar 



1.9. "Transfere arquivo CSV"



bi.mte.gov.br/scripts10/dardoweb.cgi

RAIS Vínculo

RAIS Vínculo Id

Conteúdo: => Frequência

Seleções vigentes

- Ano igual a 2020
- Vínculo Ativo 31/12 igual a Sim

Município-Tocantins	IBGE Gr Setor					Total
	1 - Indústria	2 - Construção Civil	3 - Comércio	4 - Serviços	5 - Agropecuária	
170025	3	1	10	94	86	194
170030	5	0	75	250	1.011	1.341
170035	53	0	99	218	152	528
170040	37	0	55	25	129	246
170070	482	21	221	526	159	1.409
170100	20	0	137	461	213	831
170105	4	0	6	112	75	197
170110	47	0	32	362	168	609
170130	5	0	3	165	166	339
170190	17	4	44	407	145	617
170200	15	2	154	443	591	1.205
170210	3.959	1.245	9.759	14.498	1.259	30.720

consulta96679332.csv

Exibir todos